

Kan I finde stemplerne?



Bevægelse
Læring
Fællesskab
Oplevelse





Bevægelse



Læring



Fællesskab



Oplevelse

Omslag foto: Knudmosen
Side 2-3 foto: Præstbjerg

På stempeljagt i Herning Kommune

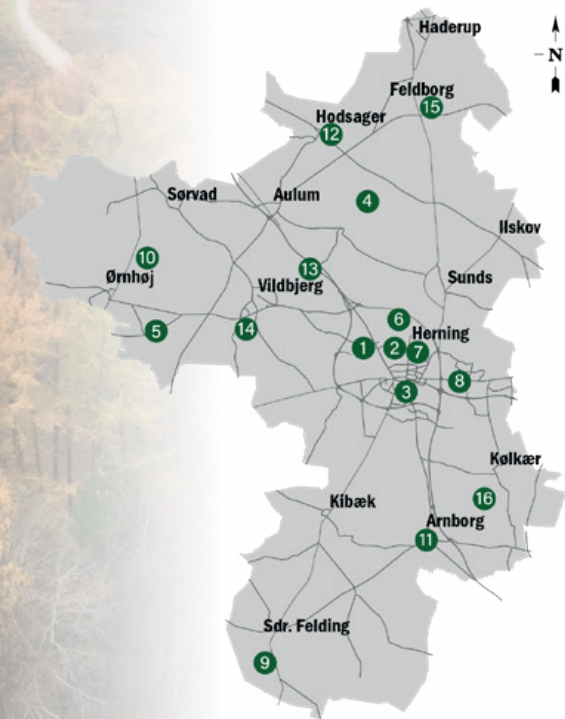
I Herning Kommune har vi mange skønne naturområder, som vi gerne vil have, at I alle sammen kender og bruger til hverdag og fest sammen med familie og venner. Vi har også en naturpolitik, der bl.a. har fokus på bevægelse, læring, fællesskab og oplevelser i naturen. Derfor vil vi gerne invitere jer på jagt efter 16 stempler, som vi har gemt 16 udvalgte steder i kommunen.

På kortet her kan I se lidt om, hvor jagten går hen. Inde i hæftet kan I finde flere informationer, og I kan også gå på visitherning.dk, hvor der bl.a. er foldere med kort over de fleste områder.

I hæftet er der et par opgaver, som I kan løse undervejs. Måske kan I også lege "Hvem finder først?" (fx 5 grønne ting, 5 runde ting, osv.). Måske har mor eller far endda en lille lækkerbiscen med til vinderen?

På den sidste side i hæftet, skal I lave et aftryk af de 16 forskellige stempler. Når siden er fyldt, tager I hæftet med på biblioteket, hvor der venter jer en velfortjent belønning.

God fornøjelse og rigtig god stempeljagt!





Gødstrup Sø



Frisk luft, fitness og fugle hele året

De røde pile fører jer på en 3,5 km tur rundt om søen. Ved shelter og fugleskjul er der naturfitness-redskaber. Gør turen ekstra sjov og lad jer inspirere af alt, hvad I får øje på. Kast med kævler, løb i terræn eller spring over buk. Mulighederne er mange - og i naturen er fitness helt gratis.

I kan også nyde madpakken eller tænde bål og hygge jer ved shelterborgen.

Parkér på p-pladsen ved den nye shelterborg på Vildbjergvej eller på Bassumgårdvej, 7400 Herning.

Stemplet finder I i Fugleskjulet.

Fuglsang Sø

By og natur på et og samme sted

Her kan I hygge jer både på land og i vand. Der er 4 forskellige afmærkede ruter, hvor I kan løbe, gå eller cykle rundt om Fuglsang Sø – og hvem ved, måske får I også lyst til at dyppe tæerne i søen? Fuglsang Sø er nemlig en af Danmarks reneste søer.

Snup en lup med og kig godt efter i sandet og se hvor flot hvert enkelt sandkorn er. Hele stranden er fuld af ædelstene!

Parkér på p-pladsen ved Vesterholmvej, 7400 Herning.

Stemplet finder I tæt ved broen over Herningsholm Å i den modsatte ende af søen.

Turen, der går tæt ved bredden, er ca. tre km



Knudmosen

Vandreture og bjergbestigning i Knudmosen

Der er mange forskellige ruter i Knudmosen. Mange af stierne gennem mosen gynger, når man hopper på dem. Mosen fungerer nemlig som en kæmpe svamp, der er fuld af vand. Derfor kan nogle af stierne også i perioder være våde.

Hvis du følger den lille rute, kommer du op på Knudmosebjerget, der er 80 meter over havets overflade. Knudmosebjerget ligger på den gamle losseplads og er et affaldsbjerg. Herfra er der en fantastisk udsigt hele året.

Parkér ved hundeskoven på Messevejen, 7400 Herning.

Stemplet finder I på Knudmosebjerget.

Den lille rute er ca. 3,5 km



Ørre Hede

Cykeltur på Ørre Hede

På Ørre Hede er der en helt særlig stemning. For næsten 200 år siden byggede man 6 små huse her. Sammelstedby, stedet, hvor man samlede de fattige. Det eneste, der er tilbage, er det, vi kalder Helenes Hus. Hvis I kigger godt efter, kan I måske se små jordvolde i heden? Det er tomterne fra de andre fattighuse.

Parkér på p-pladsen ved Sammelstedvej 15, 7400 Herning.

Stemplet finder I i kålgården ved Helenes Hus.

Helenes Hus er aflåst i vinterhalvåret.



Ruten er ca. 2 km og ikke egnet for gangbesværede.

Abildå Brunkulsleje

Der var engang et brunkulsleje

I Danmark blev der gravet brunkul fra 1914 -1970. De blev brugt til brændsel. Turen rundt i Abildå Brunkulsleje går gennem skov og krat, langs søer og over bakker. Der lever masser af insekter, padder, mus, ræve og rådyr her. Måske er du så heldig at se nogle af dem? Du kan måske også finde ulvefod, der er en helt særlig og sjælden plante?

Parkér på p-pladsen, Timringvej 8b, 7480 Vildbjerg

Stemplet finder I på en pæl et sted på ruten.



Løvbakke Naturcenter

Dyrehave, udstillingsrum og masser af muligheder for leg og læring for hele familien

I Løvbakkerne er der naturlegeplads, bålpladser og en meget varieret natur. Der er både hede, nåleskov, egekrat, søer og marker. Dådyrene i Dyrehaven hjælper til med at variere naturen. De æder græs, lyng, blade og grene, så der kommer mere lys til skovbundsplanterne, og deres lort bliver til levesteder for insekter.

Parkér ved Dyrehaven eller ved Naturcenteret på Løvbakkevej, 7400 Herring.

Stemplet finder I ved grejkassen ved den første sø bag grillhytten. (Se evt. oversigtskort)



Vær opmærksom på adgangsreglerne i Dyrehaven.



Hjertestien er både asfalteret og belyst og ca. 2,5 km. lang.

Lillelund Engpark

Det er ikke til at se det, hvis man ikke lige ved det...

Søen i Lillelund Engpark er en klimasø. Den opsamler regnvand fra den nordlige del af Herning og har cirka samme størrelse som 8 fodboldbaner. Klimasøen begrænser risikoen for oversvømmelser i området under ekstremregn.

Stien går langs skov og sø og fitnessredskaber. Der er et rigt fugleliv og mulighed for at sidde ned undervejs. I kan lege i bakkerne, og måske kan I også krydse vadestedet? På oversigtskortene kan I se, hvor I kan komme ind ad lågerne.

Parkér på p-pladsen på Gullestrupvej, 7400 Herning.

Stemplet finder I på et skilt, der hvor asfaltstien deler søerne.



Birk

Smukke landskaber, bygninger og kunstværker

En tur rundt i De Geometriske Haver er en oplevelse året rundt. Formerne er de samme, men vejret og årstiderne sørger for, at oplevelsen er ny hver gang. Om vinteren kan du se igennem de 4-8 meter høje hække, og om sommeren er de som en grøn mur. Der er 9 forskellige geometriske haverum med grønt græs, hvor I kan sætte jer på bænken, lege gemmeleg eller lægge jer på ryggen og kigge op på skyerne – Måske får I øje på fantasidyr?

Parkér på p-pladsen langs Birk Centerpark, 7400 Herning.

Stemplet finder I på en bæk i et af haverummene.


*Der er også mange andre spændende steder i Birk Centerpark.
I kan fx besøge Angligården eller klatre på Elia.*



Naturbanko: Hold øjnene godt åbne mens I er på stempeljagt. Prøv om I kan finde alle de ting, der er på billederne her.



Mælkebøtte



Edderkop



Myretue



Kogle




Kløver



Snegl



Dyrespor



Bænkebidder




Rede



Sommerfugl

I må sætte kryds ved et billede, når I har set det i naturen.




Mariehøne



Brændenælde



Lærketræ



Bille



Regnorm



Lyng



Lærke



Humlebi



Bøgetræ



Egetræ

Svanholm Sø

Et godt sted at lege Robin Hood

Svanholm Sø er en stor sø i tidligere brunkulslejer. Her er skovlegeplads og masser af gode steder, hvor I kan bygge huler og lege gemmeleg. Der er også mange fisk i søen. Måske kan I fange dem med hjemmelavede fiskestænger? Det eneste, I skal bruge, er en gren, en korkprop, snøre, en krog og et gyldigt fiskekort. Frisk fisk på bål smager rigtig godt!

Parkér på Bjergevej, 7280 Sønder Felding

Stemplet finder I på shelterpladsen.



Turen rundt om søen er ca. 2 km og ikke egnet for gangbesværede.

Det er gratis at fiske med fiskestang de fleste steder ved søen fra 1. maj - 31. marts.

Se kortet på p-pladsen og husk gyldigt fiskekort: www.fisketegn.dk

Præstbjerg Naturcenter

Besøg bæveren på Præstbjerg

Præstbjerg har det hele. Der er naturlegeplads og masser af klatretræer - Og hvis I bliver trætte, kan I hvile ud og hygge jer ved bålet. I kan også besøge udstillingen og blive klogere på naturen, før I går ned til søen for at lede efter spor af bæveren. Måske kan I endda finde bæverboligen?

Parkér ved Præstbjerg Naturcenter, Klejnstrupvej 2, 7550 Sørvad.

Stemplet finder I ved bord/bænkesættet på den modsatte side af søen.



Arnborg Anlæg

Alle tiders sted til leg og hygge

I Arnborg Anlæg er der masser af stier og bord/bænkesæt. Der er også en pavillon med borde og bænke ved åen og en bålplads med grill. I den anden ende af anlægget ligger "Geddesøen". Der er sti hele vejen rundt om søen, og der er en stor platform, hvorfra I bl.a. kan fiske med ketcher og undersøge kriblekrabledyrene i søen.

Parkér på p-pladsen ved Skjernvej, 7400 Herning.

Stemplet finder I på platformen ved Geddesøen.

16



Turene i Stoubæk Krat er 3 og 5 km - og hvis I kombinerer dem, kan I få en endnu længere tur.



Kartoffelkælderen i Hodsager

Snup en bog med i Kartoffelkælderen eller tag på ekspedition i urskoven

Der er ingen kartofler i kartoffelkælderen. Til gengæld er der 4 bord/bænkesæt og en masse informationer om området – Et rigtig hyggeligt sted til højtlesning.

Fra kartoffelkælderen kan I følge vandrestien over Storåen til Stoubæk Krat. Det er et meget gammelt egekrat med krogede stammer. Storåen slår næsten knuder på sig selv her, så I kan rigtig lege, at I er på tur i urskoven.

Parkér på p-pladsen ved kirken, Hovedvejen, 7490 Aulum.

Stemplet finder I ved bord/bænkesættet udenfor Kartoffelkælderen.



Sinding Shelterplads

Sinding Shelterplads midt i Sinding Bjerge

Her kan I lave mad over bål, lege i skoven, overnatte og opleve, hvad der sker i naturen om natten. Det er nemlig en helt særlig oplevelse at være i naturen, når det bliver mørkt. Flagermus, ugler og ræve kommer frem, og hvem ved? Måske er I heldige at se eller høre nogle af nattens dyr?

Parkér på p-pladsen på Merrildvej, 7400 Herning.

Stemplet finder I på shelterpladsen



Vorgod Å

Gydebanker i Vorgod Å

Her kommer I helt tæt på åen, så I har gode muligheder for at holde øje med, hvad der sker nede i vandet. Gydeperioden topper i ugerne omkring jul, hvor man kan se de store laks lege på gydebankerne. Måske kan I få øje på laksens gydebanker? Kik efter lavvandede steder med gruset bund og ekstra fart på vandet.

Parkér på Møltrupgårds p-plads (før porten), Møltrupvej, 7480 Vildbjerg.

Stemplet finder I ved træbroen, der hvor stien drejer fra åen mod Riisvej.

Gå ned gennem alléen. Følg Møltrupvej ned mod åen og gå til højre ad stien. Efter ca. 1 km drejer stien til højre mod Riisvej. I kan vende om og gå samme vej tilbage eller følge Riisvej tilbage til bilen.

Gindeskov Krat

En meget fredelig og temmelig hemmelig oldtidsskov

Her er egetræerne meget ældre, end de ser ud til. De vokser meget langsomt og snor sig efter vind og vejr. Selveste Jens Langkniv gemte sig her for rigtig mange år siden, og i Vikingetiden var her en galgebakke. Gindeskov Krat er fredet og privatejet, og du er velkommen på stierne fra solopgang til solnedgang.

Parkér på p-pladsen, som du finder ved at følge skiltene fra Herringvejen, 7540 Haderup. Her er der bord/bænkesæt.

Stemplet finder I på en pæl på blå rute.

20



De 3 ruter er fra 1,5 km til 4,5 km.



Søby Brunkulslejer

Menneskeskabte spor i landskabet



For 50 år siden arbejdede flere hundrede mand med at grave brunkul i Søby.

I dag er Søby Brunkulslejer et helt særligt landskab, der har ændret sig igennem tiden og stadig forandres af kviksand og jordskred. Området består af "tipper" af sand og udgravninger fyldt med vand – og der er endda en ørken. Se oversigtskortene i Elmers Hus. Her kan I også spise madpakkerne.

Parkér ved Elmers Hus, Brunkulsvej, 7400 Herning.

Stemplet finder I på en pæl på hvid rute.

Hold dig på stierne – de er nemlig anlagt på områder, hvor det er sikkert at færdes.

Hvid rute starter lige bag Elmers Hus. Den er godt 2 km og ikke egnet for gangbesværede.



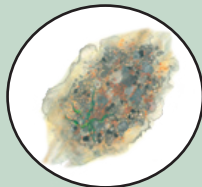

Færdsel langs brunkulslejts skråninger er livsfarligt.

Fugl, fisk, insekt eller padde?

Snak sammen om, hvad I ser på billederne. Kan I regne ud, hvilke billeder der hører sammen?


Billederne hører sammen 3 og 3.

Tegn tydelige streger mellem billederne.



Stempelside

Brug gnidepennen til at lave et aftryk af de 16 forskellige stempler i cirklerne her på siden. Det er en rigtig god idé at hjælpe hinanden, for det kan godt være lidt svært at ramme.





Herning
Kommune

Illustrationer:

Jens Overgaard Christensen
Sari Michelle Blumensaat Nielsen
Stig Bachmann Nielsen, Naturplan

Fotos:

Ole Jørgensen
Colorbox
Lennarth Skov Espersen, Naturfokus
Herning Kommune

